


ACCÈS AU PLAN D'EAU

Une ouverture peut être aménagée dans la bande riveraine pour avoir accès au plan d'eau.

Un escalier peut également être construit, lorsque la pente de la rive est supérieure à 30%.

Consultez votre inspecteur municipal avant d'intervenir dans la rive.



LES RÉSULTATS D'UNE RECHERCHE



Une bande riveraine peut permettre de réduire d'au moins :

- 48% le volume d'eau de ruissellement
- 90% les charges en matières en suspension
- 69% les charges d'azote total
- 86% les charges de phosphore total

Une bande riveraine en santé est donc un outil précieux dans la lutte contre les cyanobactéries (algues bleu-vert).

Référence : Institut de recherche et de développement en agroenvironnement - Les bandes végétales filtrantes : de la parcelle au bassin versant

INFORMATIONS

Consultez le site web de votre MRC/municipalité pour obtenir les informations qui vous concernent.

Acton:

mrcacton.qc.ca

Brome-Missisquoi:

virage-eau.ca/les-bandes-riveraines/

Haute-Yamaska:

haute-yamaska.ca

Maskoutains :

mrcmaskoutains.qc.ca

Pierre-De Saurel:

mrcpierredesaurel.com

Rouville:

mrcrouville.qc.ca

OBV-Yamaska :

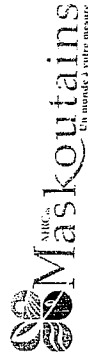
obv-yamaska.qc.ca

Ce dépilant est une réalisation du Regroupement des acteurs municipaux de l'eau du bassin versant de la rivière Yamaska (RAME-YAMASKA) et de la MRC de Pierre-De Saurel.

BANDES RIVERAINES A VOTRE SERVICE



MRC d'Acton



MRC Maskoutains
En monde à votre service



MRC Brome-Missisquoi
Pierre-De Saurel



MRC Rouville
La Haute-Yamaska
Prospère de nature



OBV YAMASKA
Or ganisme de bassin versant de la Yamaska

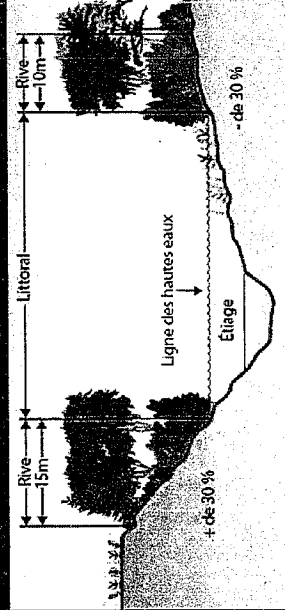
COMMENT DÉFINIR UNE BANDE RIVERAINE?

La bande riveraine fait partie de la rive.

La rive est une zone de 10 à 15 mètres bordant les lacs et les cours d'eau, mesurée à partir de la ligne des hautes eaux.

La ligne des hautes eaux se situe à l'endroit où on passe d'une prédominance de plantes aquatiques à une prédominance de plantes terrestres.

La bande riveraine est ainsi une zone de végétation permanente, composée d'herbes, d'arbustes et d'arbres, qui borde les lacs et cours d'eau et qui s'étend vers l'inférieur des terres à partir de la ligne des hautes eaux.



La largeur de la rive varie en fonction de la configuration du terrain riverain.

Lorsque la pente du terrain est supérieure à 30%, la rive mesure 15 mètres (49 pieds).

Si la pente est inférieure à 30%, la rive mesure 10 mètres (33 pieds).

INTERVENTION DANS LA RIVE



Il est interdit de construire, de réaliser des ouvrages ou des travaux dans la rive et le littoral. Toutefois, certaines interventions dans la rive sont autorisées, suite à l'obtention d'un permis.

La largeur réglementaire de la bande riveraine varie d'une municipalité à l'autre.

Consultez votre inspecteur municipal avant d'agir!

SES BIENFAITS



Une bande riveraine rend plusieurs services :

- lutte contre l'érosion, en stabilisant la berge;
 - filtre les polluants;
 - protège l'eau contre le réchauffement, en créant de l'ombre;
 - offre un habitat à la faune et la flore terrestre et aquatique.
- Plus une bande riveraine est large, plus elle est efficace!

Une bande riveraine est essentielle dans tous les types de milieux riverains :

Urbain - Agricole - Villégiature

SA COMPOSITION

Pour qu'une bande riveraine remplisse ses fonctions, elle doit être composée des trois strates de végétation: les arbres, les arbustes et les herbacés. Les espèces doivent être indigènes.



Une bande riveraine constituée de gazon ne procure pas les bienfaits d'une bande riveraine en santé.

COMMENT RENATURALISER LA BANDE RIVERAINE?

Plusieurs options s'offrent à vous :

- Cessez de tondre le gazon dans la rive. La végétation naturelle reprendra d'elle-même.
- Aménagez la rive en faisant des plantations de plantes indigènes appartenant aux trois strates de végétation.

Plusieurs MRC offrent des arbustes à prix modiques aux citoyens riverains.

Informez-vous auprès de la vôtre et réservez vos arbustes dès maintenant!

